


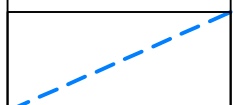


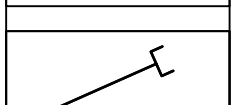


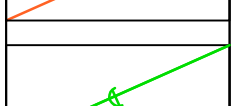









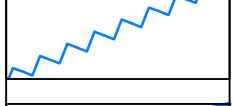
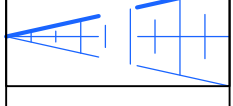

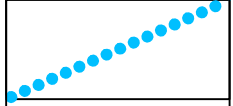
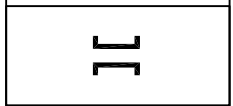



STAV	NÁVRH	
		HRANICE OBCE A KATASTRŮ – ŘEŠENÉ ÚZEMÍ
		HLAVNÍ VODOVODNÍ ŘADY PITNÉ VODY
		ŘADY PITNÉ VODY
		ZEMNÍ VODOJEM (HUKOVICE)
		VODNÍ ZDROJ (HUKOVICE)
		DEŠŤOVÁ KANALIZACE – VYÚSTĚNÍ Z ČOV
		SPLAŠKOVÁ KANALIZACE GRAVITAČNÍ
		SPLAŠKOVÁ KANALIZACE VÝTLAČNÁ
		ČISTÍRNA ODPADNÍCH VOD – ČOV
		ČERPACÍ STANICE ODPADNÍCH VOD
		HRANICE ZÁPLAVOVÉHO ÚZEMÍ – ODRA
		HRANICE ZÁPLAVOVÉHO ÚZEMÍ – BARTOŠOVICKÝ POTOK, SEDLNICE
		AKTIVNÍ ZÓNA ZÁPLAVOVÉHO ÚZEMÍ
		HRANICE ZAPLAVENÉHO ÚZEMÍ NEJVYŠŠÍ ZAZNAMENANÉ POVODNĚ 1997
		VYMEZENÍ ÚZEMÍ ZVLÁŠTNÍ POVODNĚ POD VODNÍM DÍLEM BARTOŠOVICE
		REVITALIZACE A ÚPRAVY TOKU, OPATŘENÍ KE ZLEPŠENÍ VODNÍHO REŽIMU V KRAJINĚ
		PLOCHA RETENČNÍ NÁDRŽE A HRÁZ
		VODNÍ TOKY, RYBNÍKY, ZÁCHYTNÉ A VSAKOVACÍ POVRCHOVÉ PŘÍKOPY
		ZATRUBNĚNÝ POTOK
		MOSTY
		LÁVKY

POZNÁMKA:

ZÁKRES VODOVODŮ A KANALIZACÍ V TOMTO VÝKRESE JE TŘEBA POVAŽOVAT ZA SCHEMATICKÝ. V MĚŘÍTKU 1:5000 NELZE ZOBRAZIT SOUBĚH VÍCE TRAS TAK, ABY SE "VEŠLY" DO ULIČNÍHO PROSTORU, KDE JSOU NEBO BUDOU UMÍSTĚNY.