

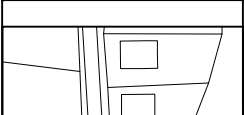
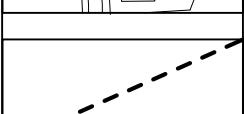







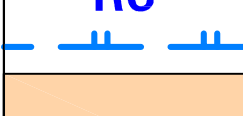



STAV	NÁVRH	
		HRANICE OBCE – ŘEŠENÉ ÚZEMÍ
		HRANICE KATASTRŮ
		POLOHOPIS
		HRANICE ZASTAVĚNÉHO ÚZEMÍ
		HRANICE A OZNAČENÍ ZASTAVITELNÝCH PLOCH
		HRANICE A OZNAČENÍ PLOCH PŘESTAVBY
		HRANICE A OZNAČENÍ PLOCH ASANACE ÚZEMÍ
		ZASTAVITELNÉ PLOCHY POUZE PRO SAMOSTATNÉ ÚSEKY KOMUNIKACÍ
		ÚZEMNÍ REZERVA PRO PLOCHY SB–SMÍŠENÉ OBYTNÉ INDIVIDUÁLNÍ
		KORIDOR ÚZEMNÍ REZERVY PRO ZABEZPEČENÍ ZÁJMŮ STÁTU VYPLÝVAJÍCÍCH Z MEZINÁRODNÍCH ZÁVAZKŮ – VODNÍ CESTA D–O–L
		PLOCHY, KDE ROZHODOVÁNÍ O ZMĚNÁCH V ÚZEMÍ JE PODMÍNĚNO ZPRACOVÁNÍM ÚZEMNÍ STUDIE
		KORIDOR PRO TECHNICKOU INFRASTRUKTURU