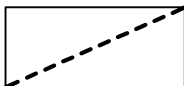















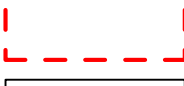
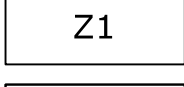
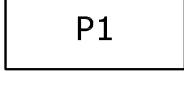
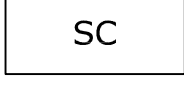
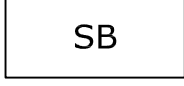
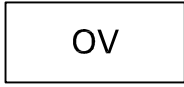
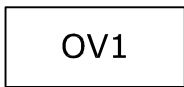
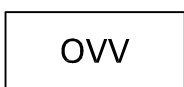
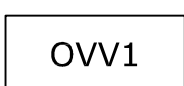
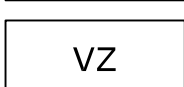
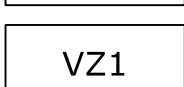
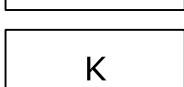
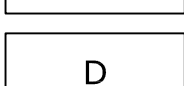
	HRANICE OBCE A KATASTRŮ – ŘEŠENÉ ÚZEMÍ
	HRANICE ZASTAVĚNÉHO ÚZEMÍ
	HRANICE BONITNÍCH PŮDNĚ EKOLOGICKÝCH JEDNOTEK
	KÓD BPEJ
	TŘÍDA OCHRANY BPEJ
	VZDÁLENOST 50 m OD OKRAJE LESA
	ODVODNĚNÉ POZEMKY
	HLAVNÍ ODVODŇOVACÍ ZAŘÍZENÍ
	ORNÁ PŮDA
	ZAHRADY
	TRVALÉ TRAVNÍ POROSTY
	NEZEMĚDĚLSKÉ POZEMKY
	LESNÍ POZEMKY
	OHRANIČENÍ ZASTAVITELNÝCH PLOCH
	OHRANIČENÍ PŘESTAVBOVÝCH PLOCH
	ZMĚNA DRUHU POZEMKU – ÚSES
	ZMĚNA DRUHU POZEMKU – ZATRAVNĚNÍ
	ČÍSLO ZASTAVITELNÉ PLOCHY
	ČÍSLO PŘESTAVBOVÉ PLOCHY
	PLOCHY SMÍŠENÉ OBYTNÁ CENTRÁLNÍ
	PLOCHY SMÍŠENÉ OBYTNÉ INDIVIDUÁLNÍ
	PLOCHY OBČANSKÉHO VYBAVENÍ VEŘEJNÉ INFRASTRUKTURY
	PLOCHY OBČANSKÉHO VYBAVENÍ VEŘEJNÉ INFRASTRUKTURY A BYDLENÍ
	PLOCHY OBČANSKÉHO VYBAVENÍ VARIABILNÍ
	PLOCHY OBČANSKÉHO VYBAVENÍ VARIABILNÍ REKREACE A CESTOVNÍHO RUCHU
	PLOCHY VÝROBY A SKLADOVÁNÍ ZEMĚDĚLSKÉ
	PLOCHY VÝROBY A SKLADOVÁNÍ ZEMĚDĚLSKÉ ROSTLINNÉ
	PLOCHY VEŘEJNÝCH KOMUNIKAČNÍCH PROSTORŮ
	PLOCHY DOPRAVNÍ INFRASTRUKTURY
	PLOCHY VEŘEJNÝCH PROSTRANSTVÍ ZELEŇ